



















Dados do mapa ©2016 Google 1 km

- 14:53**  **Av. Paulista, 1274 - Bela Vista**
São Paulo - SP, 01310-100
-  **A pé**
Cerca de 2 min , 170 m
- Tenha cuidado: as rotas podem conter erros ou incluir seções inadequadas para caminhada
-  Siga na direção noroeste na Av. Paulista em direção a Alameda Rio Claro
-  **Fechada: Domingos 05:00 – 17:00**
-  **O destino estará à direita**
-
- 14:57**  **Trianon Masp**
-  **METRÔ L2 Vila Prudente**
7 min (3 paradas)
Serviço realizado por: SPTRANS
- 15:04**  **Estação de Metrô Ana Rosa**
-  **A pé**
Cerca de 10 min , 850 m
- Tenha cuidado: as rotas podem conter erros ou incluir seções inadequadas para caminhada
-  Siga na direção sudeste na Rua Vergueiro em direção a Largo Doná Ana Rosa/R. Dr. José de Queirós Aranha
-
-  **Vire à direita na Largo Doná Ana Rosa** 18 m
-
-  **Vire à direita na Largo Doná Ana Rosa** 38 m
-
-  **Vire à esquerda na Largo Dona Ana Rosa/R. Domingos de Moraes**
-  **Continue na R. Domingos de Moraes** 450 m
-
-  **Vire à direita na R. França Pinto** 150 m
-
-  **Vire à esquerda na R. Maj. Maragliano**
-  **O destino estará à esquerda** 200 m
-
- 15:14**  **R. Maj. Maragliano, 191 - Vila Mariana**
São Paulo - SP, 04017-030

Valor: R\$3,80

Ingressos e informações

SPTRANS

Essas rotas servem apenas para fins de planejamento. Obras, trânsito intenso, fatores climáticos ou outros eventos podem fazer com que as condições sejam diferentes dos resultados no mapa, por isso é preciso planejar o trajeto levando tudo isso em conta. Obedeça a todas as sinalizações ou avisos que aparecerem em seu trajeto.