




Av. Paulista, 1274 - Bela Vista


São Paulo - SP, 01310-100


Pegue a Av. Paulista, Av. Dr. Arnaldo, Rua Itápolis e Av. Pacaembu até Mário de Andrade/R. Camarajibe em Barra Funda


12 min (4,9 km)


-  1. Siga na direção noroeste na Av. Paulista em direção à Alameda Rio Claro
 Pode ser fechada em determinados horários ou dias


-  2. Mantenha-se à esquerda para continuar em Túnel José Roberto Fanganiello Melhem


-  3. Use qualquer faixa para virar levemente à esquerda e acessar a Av. Dr. Arnaldo


-  4. Vire à direita na R. Maj. Natanael


-  5. Continue para R. Itajobi


-  6. Continue para R. Capivari

-  7. Continue para Praça David Ben Gurion

-  8. Continue para Rua Itápolis


-  9. Continue para Praça Charles Miler


-  10. Pegue a Av. Pacaembu

-  11. Mantenha-se à esquerda para permanecer na Av. Pacaembu

Dirija até Av. Auro Soares de Moura Andrade

2 min (350 m)

-  12. Vire à direita na Mário de Andrade/R. Camarajibe

-  13. Use qualquer faixa para virar levemente à esquerda e acessar a Av. Auro Soares de Moura Andrade

Memorial da América Latina

Avenida Auro Soares de Moura Andrade, 664 - Barra Funda, São Paulo - SP, 01156-001

Essas rotas servem apenas para fins de planejamento. Obras, trânsito intenso, fatores climáticos ou outros eventos podem fazer com que as condições sejam diferentes dos resultados no mapa, por isso é preciso planejar o trajeto levando tudo isso em conta. Obedeça a todas as sinalizações ou avisos que aparecerem em seu trajeto.

Google Maps