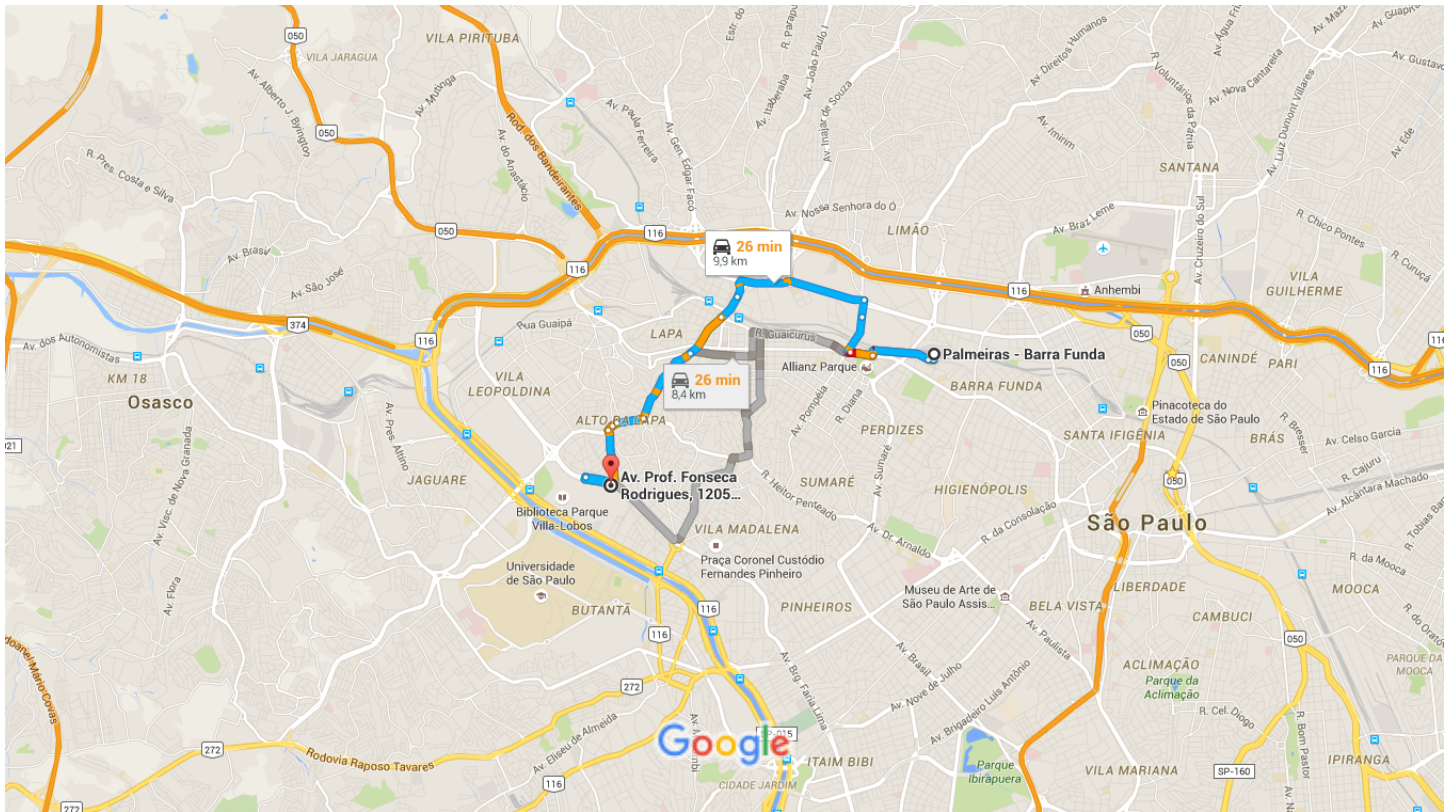




de Palmeiras - Barra Funda a Av. Prof. Fonseca Rodrigues, 1205 - Alto de Pinheiros

De carro 9,9 km, 26 min

Como Chegar - Barra Funda Carro





Dados do mapa ©2016 Google 2 km

Palmeiras - Barra Funda

Rua Jornalista Aloysio Biondi, São Paulo - SP

















Siga a Av. Auro Soares de Moura Andrade até Av. Francisco Matarazzo em Água Branca

3 min (1,1 km)

-  1. Siga na direção oeste na Av. Auro Soares de Moura Andrade
86 m
-  2. Continue em frente para permanecer na Av. Auro Soares de Moura Andrade
1,0 km

Pegue a Av. Pompéia, Av. Marquês de São Vicente, Av. Ermano Marchetti, R. Nossa Sra. da Lapa, ... e Av. Padre Pereira de Andrade até Av. Prof. Fonseca Rodrigues

21 min (8,8 km)

-  3. Use qualquer faixa para virar à direita e acessar a Av. Francisco Matarazzo
400 m
-  4. Use as duas faixas da direita para virar à direita e acessar a Av. Pompéia (placas para Limáo/V. N.Cachoeirinha/Itaberaba/SP-330/Anhanguera/SP-280/C. Branco)
650 m
-  5. Continue para Av. Nicolas Boer
280 m
-  6. Vire à esquerda na Av. Marquês de São Vicente/Praça José Viêira de Carvalho Mesquita
 Continue na Av. Marquês de São Vicente
1,2 km
-  7. Continue para Praça Dr. Pedro Corazza
71 m
-  8. Continue em frente na Av. Ermano Marchetti
750 m
-  9. Use as três faixas da esquerda para virar à esquerda e acessar a Praça Jácomo Zanella
290 m
-  10. Continue para Viaduto Comen Elías Nagibe Breim
450 m
-  11. Use as três faixas da esquerda para virar levemente à esquerda e acessar a R. Nossa Sra. da Lapa
800 m
-  12. Continue para R. Pio XI
1,4 km
-  13. Vire à direita na R. Cerro Corá (placas para Cem. Lapa/CEAGESP/Marg. Pinheiros)
450 m
-  14. Continue para R. Oliveira Fortes
93 m
-  15. R. Oliveira Fortes faz uma curva suave à esquerda e se torna Av. Queiroz Filho
99 m
-  16. Vire à esquerda na Av. Padre Pereira de Andrade
850 m
-  17. Vire à direita na Av. Prof. Fonseca Rodrigues (placas para CEAGESP)



18. Faça um retorno

500 m

 O destino estará à direita

500 m

Av. Prof. Fonseca Rodrigues, 1205 - Alto de Pinheiros

São Paulo - SP, 05461-010

Essas rotas servem apenas para fins de planejamento. Obras, trânsito intenso, fatores climáticos ou outros eventos podem fazer com que as condições sejam diferentes dos resultados no mapa, por isso é preciso planejar o trajeto levando tudo isso em conta. Obedeça a todas as sinalizações ou avisos que aparecerem em seu trajeto.

Google Maps